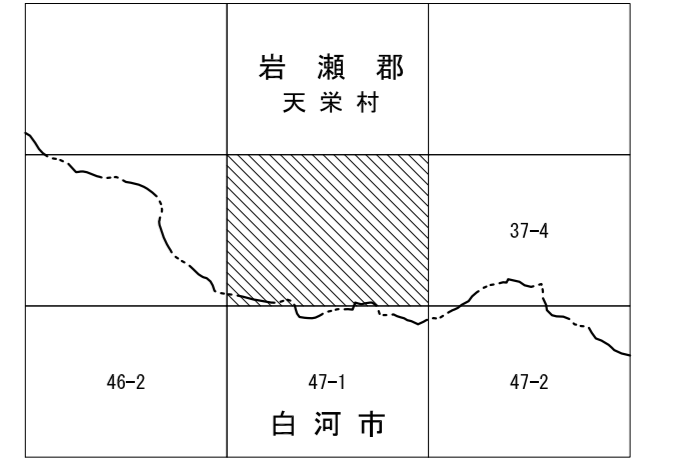


IX-FE37-3



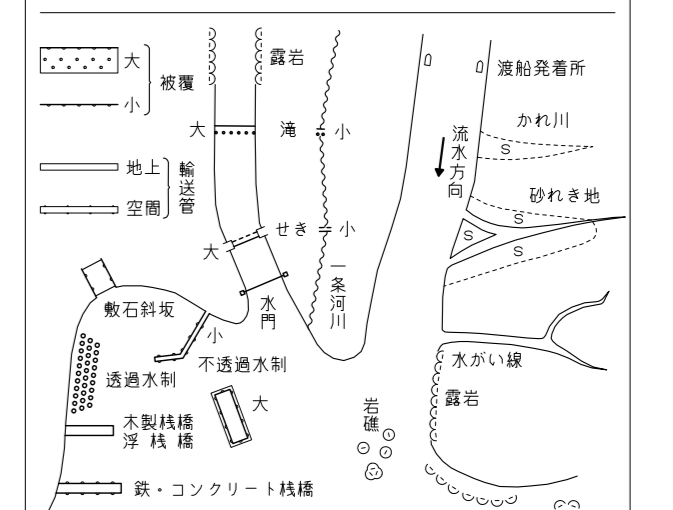
配号

普通建物	△25	三角	△
住宅	■25	四角	■
工業	□25	正方形	□
商業	◇25	菱形	◇
公共	○25	圆形	○
その他	▽25	倒三角	▽

官公署	△	門	門
銀行	△	銀行	△
郵便局	△	郵便局	△
学校	△	学校	△
公園	△	公園	△
神社	△	神社	△
寺	△	寺	△
墓地	△	墓地	△
その他	△	その他	△

普通道路	——	普通道路	——
主要道路	——	主要道路	——
歩道	——	歩道	——
河川	——	河川	——
鉄道	——	鉄道	——
境界	——	境界	——

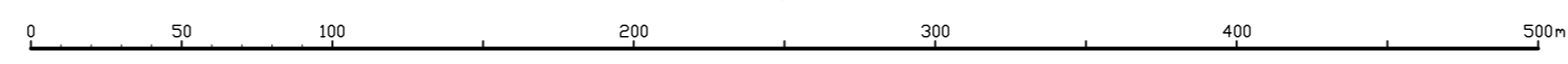
田	田	畑	畑
雑草	雑草	森林	森林
水田	水田	池	池
干田	干田	沼	沼
その他	その他	その他	その他



本図は平成14年国土交通省告示第9号の規定による第IX図様式によるものである。  
 図影はメートル単位。  
 図影に示したある距離はキロメートル単位。  
 図影に示したある距離はメートル単位。  
 高さの基準は海抜の平均値。  
 等高線の間隔は2メートル。  
 平面図の縮尺は、世界測地系に對し(測地成果2011) 平面図の縮尺は、世界測地系に對し(測地成果2011)

平成28年測量  
 1.平成28年12月測量完了  
 2.平成28年1月測量完了

1:2,500



「この測量結果は、国土地理院長の勘定を受け得たものである  
 (測量法) 第27条 第1項」

計画機関名 福島県南建設事務所  
 作成者名 株式会社、イースト

IX-FE37-3