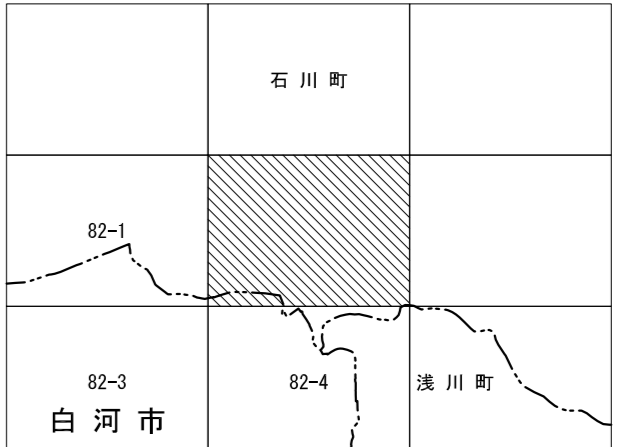


IX-FF82-2

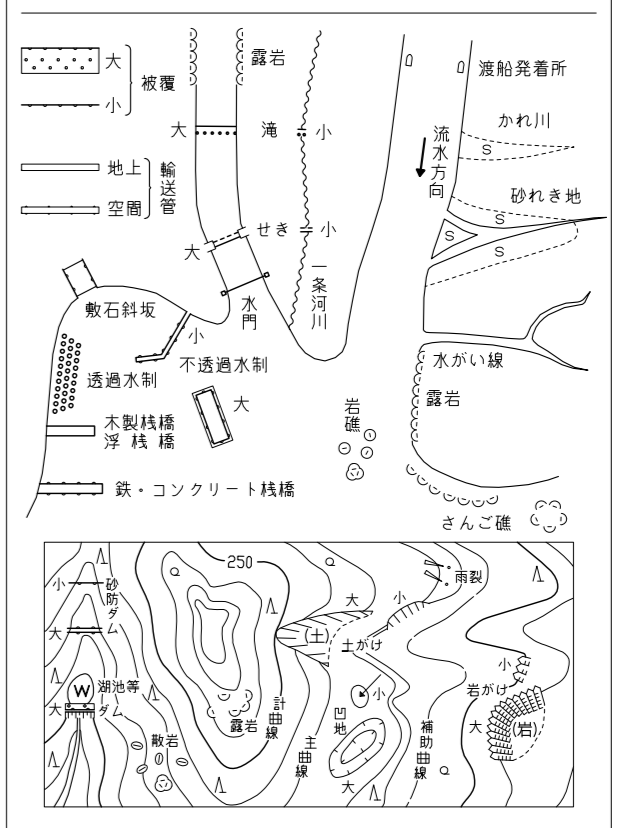


配号

Legend table for symbols and codes used in the map, including building types, public facilities, and infrastructure.

Legend table for road types, including main roads, secondary roads, and pedestrian paths.


Legend table for land use and zoning designations, such as residential areas and commercial zones.



本図は平成14年国土交通省告示第9号の規定に
よる第IX図解の
図解はAからIの図解
図解に示してある図解はメートル単位
方面は0.5メートルも縮小
図解に示してある図解は10分の1の縮小
高さの基準は東京湾の平均海面
等高線の間隔は2メートル
平面図内測量は、世界測地系に對し(測地結果2011)
平成26年測量

平成26年測量
1.平成26年11月測量
2.平成26年3月現地調査

1:2,500



「この測量結果は、国土地理院長の助言を受けて得たものである」
(測量法) 第25条 第3項7号

計画機関名 福島県南建設事務所
作業機関名 株式会社イースト
〒960-8540

IX-FF82-2