1:2,500 国土基本図

ＩＸ－ＦＦ８２－４

県 南 都 市 計 画 図

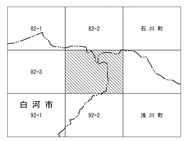

記 号





座標系は平成１４年国土交通省告示第９号の規定による第Ⅸ座標系
投影は横メルカトル図法
図郭に表示してある座標値はキロメートル単位
方眼は０．５キロメートル間隔
図郭に表示してある経緯度目盛は１０秒間隔
高さの基準は東京湾の平均海面
等高線の間隔は２メートル
平面直角座標値は、世界測地系に対応（測地成果2011）

平成２６年測量

1. 平成２５年１１月撮影空中写真
2. 平成２６年　３月現地調査

1:2,500

0 50 100 200 300 400 500m

「この測量成果は、国土地理院長の助言を受けて得たものである」
（助言番号）平２５　東公　第３５７号

計画機関名　福島県県南建設事務所
作業機関名　株式会社　パスコ

許可なく複製を禁ずる

ＩＸ－ＦＦ８２－４