1:2,500 国土基本図

ＩＸ－ＧＥ２９－１

県 南 都 市 計 画 図

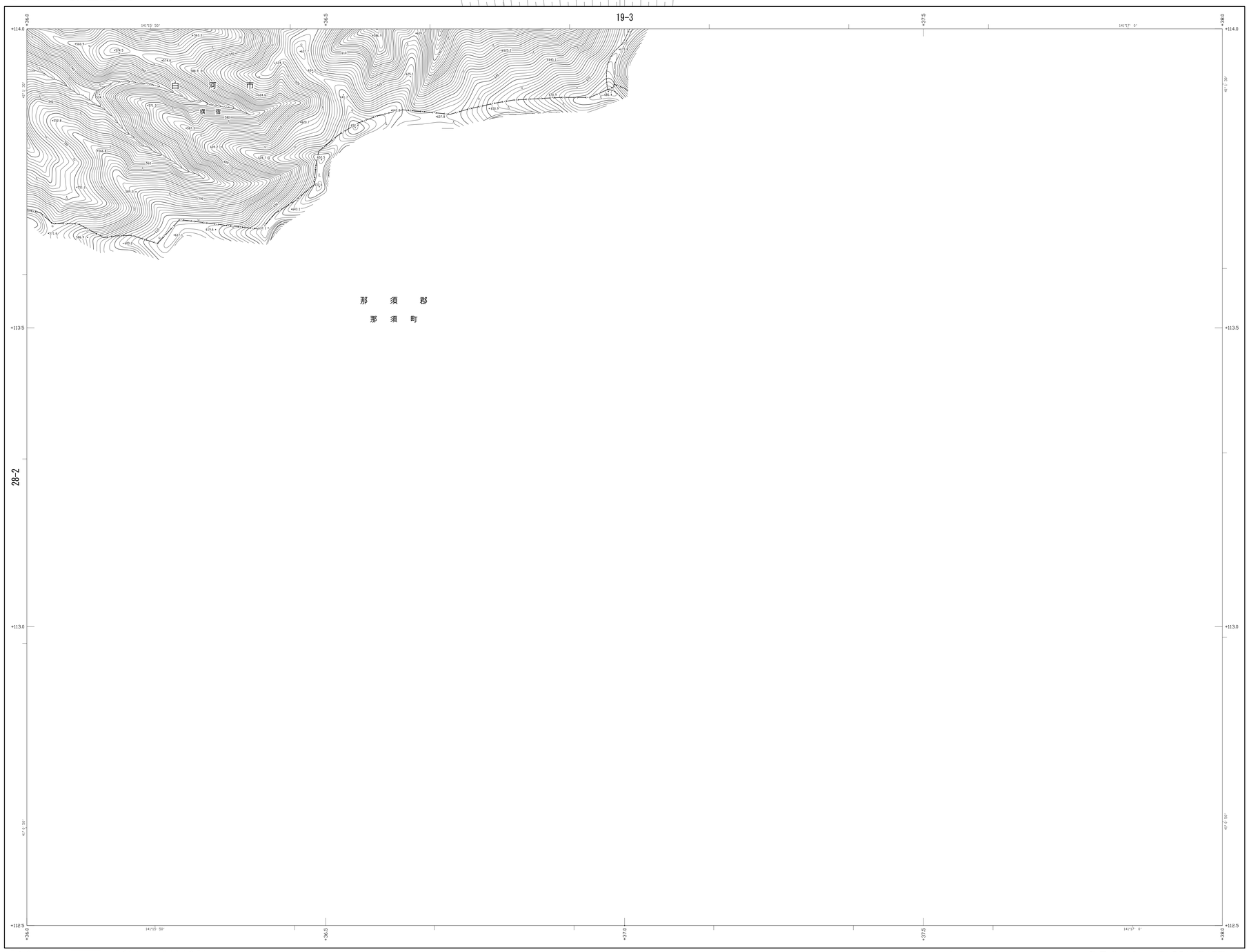

平成２５年測量

1, 平成２４年１２月撮影空中写真
2, 平成２５年　３月現地調査

1:2,500

0 50 100 200 300 400 500m

「この測量成果は、国土地理院長の承認を得て同院所管の測量成果を使用して得たものである」
（承認番号）平２４　東公　第４８９号

計画機関名　福島県県南建設事務所
作業機関名　株式会社　パスコ
許可なく複製を禁ずる

ＩＸ－ＧＥ２９－１

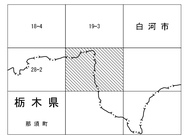

記号



座標系は平成１４年国土交通省告示第９号の規定による第 IX 座標系
投影は横メルカトル図法
図郭に表示してある座標値はキロメートル単位
方眼は０．５キロメートル間隔
図郭に表示してある経緯度目盛は１０秒間隔
高さの基準は東京湾の平均海面
等高線の間隔は２メートル
平面直角座標値は、世界測地系に対応（測地成果2011）

ＩＸ－ＧＥ２９－１