





学 校 名	白河市立白河第二小学校	点検箇所番号	15
路 線 名	市道 西郷搦目線		
場 所 (住所)	西幼稚園・西保育園前交差点 (白河市南登り町20番地付近)		
通学路の状況 危険の内容	交通量が多い道路を横断する児童がおり、危険である。		
点検箇所の写真		対 策	
		<p>警察署</p> <p>信号機の設置について、昨年度より上申中。(今年度も上申予定) 今年度の設置は難しいが、次年度以降の設置は可能性あり。</p>	
対策後の写真 (信号機設置上申中)		【点検箇所地図】	
		 <p>点 検 箇 所</p>	

学 校 名	白河市立白河第二小学校	点検箇所番号	16
路 線 名	市道 西郷搦目線		
場 所 (住所)	新白河駅前郵便局前丁字路 (白河市新白河1丁目229番地付近)		
通学路の状況 危険の内容	ゆりのき通りを歩行している時、脇の道路から車が出てきて危険である。		
点検箇所の写真		対 策	
		<p>警察署</p> <p>道路の優先が明確であるため、一時停止の標識設置や停止線は困難。 横断歩道の設置を検討している。</p>	
対策後の写真 (横断歩道設置検討中)		【点検箇所地図】	
		 <p>点 検 箇 所</p>	

学 校 名	白河市立白河第二小学校	点検箇所番号	17
路 線 名	市道 昭和町白坂線		
場 所 (住所)	山田設備前交差点 (白河市新白河1丁目251番地付近)		
通学路の状況 危険の内容	朝の抜け道として利用する車が多い。見通しも悪く危険である。		
点検箇所の写真		対 策	
		道路管理者	カーブミラーの設置は効果が発揮できない。 運転手の注意喚起を促すため、来年度以降に青色のカラー舗装を施す。
対策後の写真 (H30年度実施予定)		【点検箇所地図】	
			

学 校 名	白河市立白河第二小学校	点検箇所番号	18
路 線 名	市道 道場町線		
場 所 (住所)	小峰寺参道前 歩道 (白河市道場町40番地付近)		
通学路の状況 危険の内容	登校時は通勤のため交通量が多く、歩道がなく危険である。		
点検箇所の写真		対 策	
		道路管理者	平成30年度から調査に入りたい。早急な対応は困難だが、時間をかけ、進めていく。
対策後の写真 (H30年度以降実施予定)		【点検箇所地図】	
			

学 校 名	白河市立白河第二小学校	点検箇所番号	19
路 線 名 場 所 (住 所)	市道 新白河南湖線 ケーズデンキ～ミニストップ間 (白河市老久保2-2付近)		
通学路の状況 危 険 の 内 容	通勤帰宅等のための交通量が多いが、歩道が片側にしかなく危険である。		
点検箇所の写真		対 策	
		道路管理者	平成30年度より道路の北側の拡幅を検討し、歩行者スペース確保に努めたい。
対策後の写真 (H30年度以降実施予定)		【点検箇所地図】	
		点 検 箇 所	