

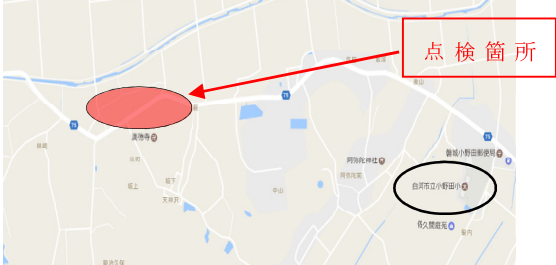


学 校 名	白河市立小野田小学校	点検箇所番号	28
路 線 名	県道 埴泉崎線		
場 所 (住所)	反町集落内の鈴木農機店前付近 (白河市東上野出島字反町 79 番地付近)		
通学路の状況 危険の内容	現在、児童・生徒用の通学路の迂回路を指定し、安全確保を図っている状況であることから、反町地内の屈曲と幅員狭小区間の解消を要望する。		
点検箇所の写真	対 策		
	道路管理者	<p>早期工事着手に向け、市での埋蔵文化財の本調査の実施及び用地取得に向け、交渉を進めていく。</p> <p>応急対策として路肩の段差解消を平成29年度実施した。平成30年度以降、応急対策として区画線による路面標示を行う予定である。</p>	
対策後の写真	【点検箇所地図】		
			

学 校 名	白河市立小野田小学校	点検箇所番号	29
路 線 名	県道 埴泉崎線		
場 所 (住所)	白河市東下野出島地区から石川郡浅川町への郡境 (白河市東下野出島字万海 305 番地付近)		
通学路の状況 危険の内容	路肩のカラー舗装から続く急なS字カーブは、見通しが悪く、車道と路肩段差が大きく傾斜しており、児童、生徒の通学には非常に危険な路面状況にある。		
点検箇所の写真	対 策		
	道路管理者	<p>利用状況等により、早期の歩道設置は難しい状況にある。交通量や利用状況等について注視していく。</p> <p>応急対策として区画線による路面標示を平成29年度実施した。平成30年度以降、応急対策として路肩カラー舗装を実施する予定である。</p>	
対策後の写真	【点検箇所地図】		
			

