






学 校 名	白河市立小野田小学校	点検箇所番号	1
路 線 名	県道 塙泉崎線		
場 所 (住所)	本宮金属前横断歩道 (白河市東上野出島字西原 18 番地付近)		
通学路の状況 危険の内容	登校時は通勤のため交通量が多く、4方向から車が来る。		
点検箇所の写真		対 策	
	道路管理者	「通学路」等の表示を設置する。(29年度以降実施予定)	
	警 察 署	横断歩道設置・停止線1か所の引き直しをする。(29年度以降実施予定)	
	学 校	「通学路」の表示設置を町内会と検討する。	
対策後の写真	【点 検 箇 所 地 図】		
(29年度以降実施予定)			

学 校 名	白河市立小野田小学校	点検箇所番号	2
路 線 名	県道 塙泉崎線		
場 所 (住所)	反町停留所付近反田横断歩道 (白河市東上野出島字反町 85 番地付近)		
通学路の状況 危険の内容	交通量が多い上、カーブになっているにもかかわらずスピードを出す車が多い。大変見通しが悪い。		
点検箇所の写真		対 策	
	道路管理者	減速マークを塗布する。(28年度実施完了)	
	学 校	①児童への注意を促す。 ②車から横断歩道が見えやすいように歩道脇にはみ出た樹木の枝の伐採をPTAと学校で民有地の所有者へ依頼することを検討する。	
対策後の写真	【点 検 箇 所 地 図】		
			

学 校 名	白河市立小野田小学校	点検箇所番号	3
路 線 名	市道 釜子赤羽線		
場所 (住所)	横山方面から小学校に向かう道路 (白河市東下野出島字宮川 113 番地付近)		
通学路の状況 危険の内容	道路の幅が狭い。すれちがう車がいると歩行者はぎりぎり路面を歩く状態になる。		
点検箇所の写真		対 策	
		道路管理者 第1期は橋から南側の歩道設置、第2期は橋から北側への延伸を予定。(平成29年度以降に社会資本整備総合交付金事業にて実施予定)	
対策後の写真		【点 検 箇 所 地 図】	
(29年度以降に社会資本整備総合交付金事業にて実施予定)			

学 校 名	白河市立小野田小学校	点検箇所番号	4
路 線 名	県道 塙泉崎線		
場所 (住所)	神宮寺前横断歩道 (白河市東下野出島坂口 302 番地付近)		
通学路の状況 危険の内容	交通量が多い上、カーブになっていて見通しが悪い。スピードを出す車が多い。		
点検箇所の写真		対 策	
		警 察 署 横断歩道の引き直しをする。(29年度以降に実施予定)	
対策後の写真		【点 検 箇 所 地 図】	
(29年度以降に実施予定)			

学 校 名	白 河 市 立 小 野 田 小 学 校	点検箇所番号	5
路 線 名	市道 岩井戸矢武川線		
場 所 (住 所)	岩井戸公民館下り付近 (白河市東野出島岩井戸 53 番地付近)		
通学路の状況 危 険 の 内 容	交差点である。ゆるやかではあるが坂から下りてくる車はスピードが出ている。		
点検箇所の写真		対 策	
		道路管理者	坂道に減速表示、左右の道路の停止線を消し、ドットラインに変更する。(29年度以降に実施予定)
対策後の写真		【点検箇所地図】	
(29年度以降に実施予定)		